PLANTA DE DETALHES DE SINALIZAÇÃO
BAIRRO TANCREDO NEVES

ESC.: ---------- 1/1000

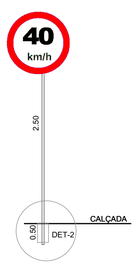

PLACA DE SINALIZAÇÃO DE RUAS - R19
1- ALUMÍNIO OU AÇO GALVANIZADO
2-TUBO FERRO VERTICAL DE SUSTENTAÇÃO 2"x3.00m
3-PINTURA DO TUBO AMARELO DETRAN
4-BASE DE CONCRETO SIMPLES 20x20cm

PERFIL DA PLACA

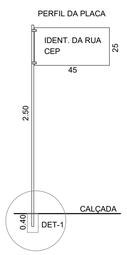

VISTA SUPERIOR DA PLACA

OBSERV.:
PLACA DE IDENTIFICAÇÃO DAS RUAS
1- ALUMÍNIO OU AÇO ESMALTADO
2- DIMENSÃO DA PLACA 45x25cm
3-TUBO FERRO VERTICAL DE SUSTENTAÇÃO 2"x3.00m
4-PINTURA DA PLACA: FUNDO AZUL E LETRA BRANCA
5-PINTURA DO TUBO AMARELO DETRAN
6-BASE DE CONCRETO SIMPLES 40x20x20cm

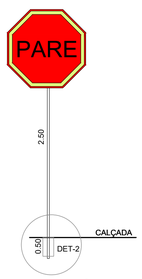

PLACA DE SINALIZAÇÃO DE RUAS
1- ALUMÍNIO OU AÇO GALVANIZADO
2-TUBO FERRO VERTICAL DE SUSTENTAÇÃO 2"x3.00m
3-PINTURA DO TUBO AMARELO DETRAN
4-BASE DE CONCRETO SIMPLES 20x20cm

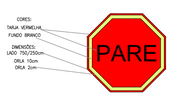

PARADA OBRIGATÓRIA

DETALHE-2

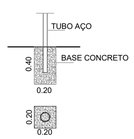

DETALHE - SINALIZAÇÃO

ESC.: ----------SEM ESCALA

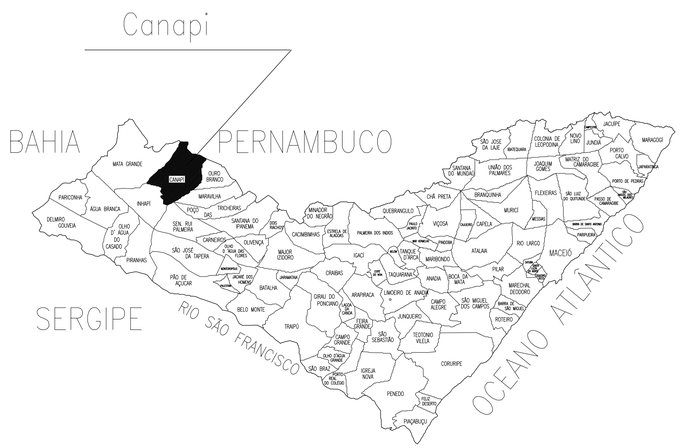

PROPRIETÁRIO: PREFEITURA MUNICIPAL DE CANAPI

PROJETO: JOÃO MARCOS FERREIRA – CREA: 0217666515

CONSTRUÇÃO:

PROPONENTE:

PREFEITURA MUNICIPAL DE CANAPI
Av. Joaquim Tetê, 336 - Centro - Canapi - AL
CEP: 57530-000

CONCEDENTE: SECRETARIA MUNICIPAL DE ADMINISTRAÇÃO

convênio: **PAVIMENTAÇÃO EM PEDRA GRANÍTICA E DRENAGEM SUPERFICIAL E PROFUNDA**

endereço obra: RUAS DIVERSAS DO BAIRRO TANCREDO NEVES

meio-fio:	largura da rua:	extensão de rua:	área de pavimentação	PRANCHA:
6.192,78 m	11 - 6,00 m | 01 - 5,00 m	3096,39	18.258,34 m²	03/14

projeto: PAVIMENTAÇÃO, SINALIZAÇÃO, DRENAGEM E DETALHES

ESCALA: INDICADA

Data: OUTUBRO 2019